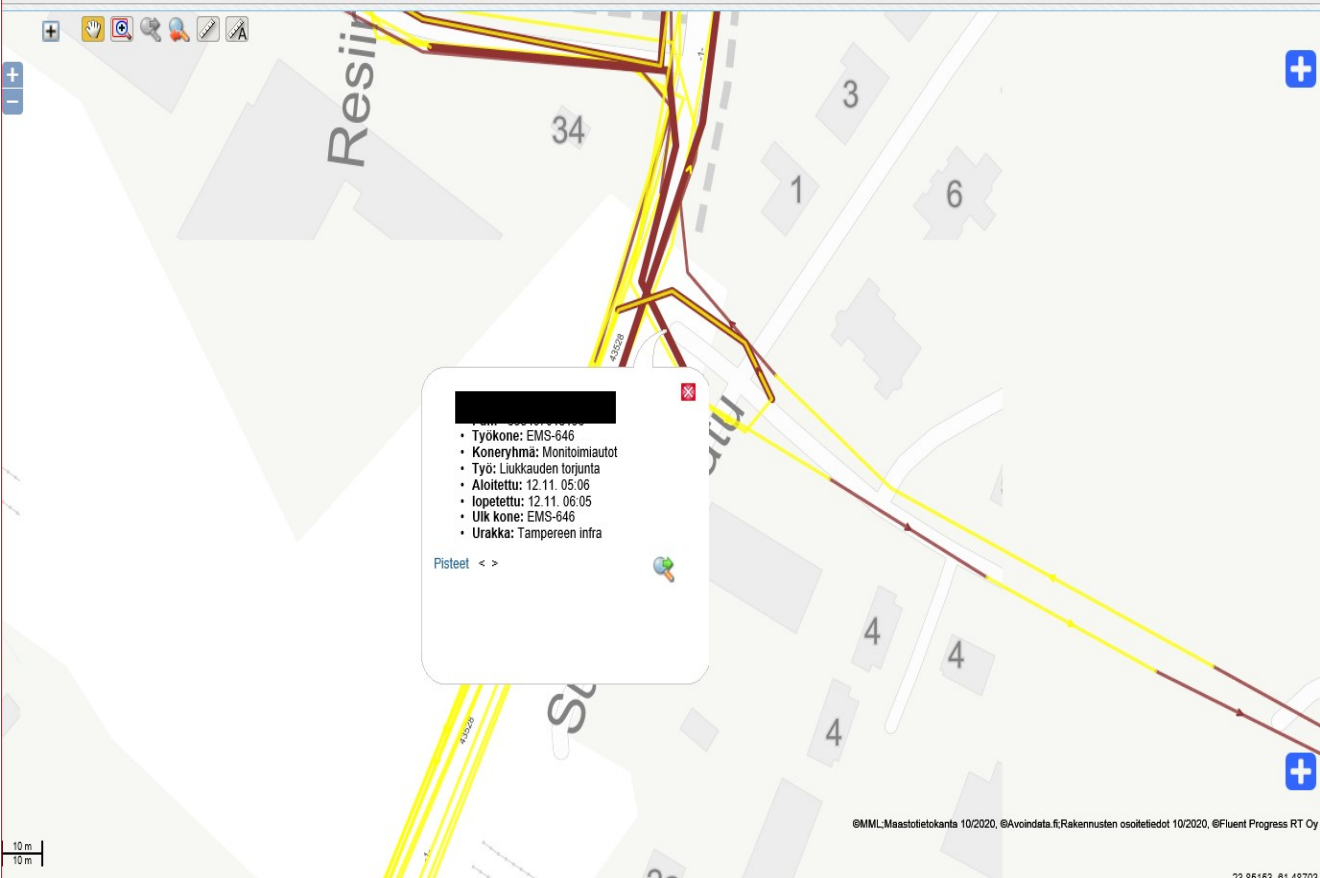


SELVITYS KORVAUSVAATIMUKSEEN

Vaurioituneen auton rekisterinumero		Muu vaurio	Polkupyörällä kaatuminen
Korvausvaatimuksen esittäjän nimi			
Tapahtumapäivä	26.11.2019	Kello	07.50
Tapahtumapaikka	Ristinarkuntie / Vehnämyllynkatu risteys		
Hoitovelvollisuus	Tampereen kaupunki		
Korvausvelvollisuus			
<p>12.11. Klo.06.00 -1 Pilvistä. Klo.14.00 +1 Pilvistä. Klo.22.00 +2 Pilvistä. Tällöin aamusta käynyt vuoro-auto ja taajamakone Wille kohteessa hiekoittamassa. Liitteet 2kpl.</p> <p>21.11. Klo.6.00 +4 Pilvistä. Klo.10.00 +4 Pilvistä. Klo.14.00 +3 Pilvistä. Klo.18.00 +3 Pilvistä. Klo.22.00 +3 Pilvistä</p> <p>Pilvinen päivä, paikoittain vesitihkua ei mitattavaa kertymää.</p> <p>22.11. Klo.6.00 +3 Pilvistä. Klo.10.00 +3 Pilvistä. Klo.18.00 +0 Pilvistä. Klo.22.00 -1 Pilvistä. Iltapäivällä lumirakeita paikallisissa kuuroissa, kasteli tienpinnan ei jäätymistä.</p> <p>23.11. Klo.6.00 -1 Pilvistä. Klo.10.00 +0 Pilvistä. Klo.14.00 +0 selkeää. Klo.18.00 -2 selkeää. Klo.22.00 -2 selkeää.</p> <p>Aamulla tienpinnat kuivat. Iltapäivästä selkeni.</p> <p>24.11. Klo.6.00 -4 selkeää. Klo.10.00 -3 selkeää. Klo.14.00 -2 selkeää. Klo.18.00 -3 Pilvistä. Klo.22.00 -2 Pilvistä.</p> <p>Pääteillä paikoin kuuraa varjoisissa paikoissa ja sillan kansilla.</p> <p>25.11. Klo.6.00 -2 Pilvistä. Klo.10.00 -2 Pilvistä. Klo.14.00 -2 Pilvistä. Klo.18.00 -1 Pilvistä. Klo.22.00 -0,5 Vesisadetta.</p> <p>Hiukan illalla ja yöllä tihkusadetta. Aamusta alijäähtynyttä vettä. Kadut ja kevarit saivat jääpintakerroksen. Liukkaus ollut 4,5 kaikilla kaduilla ja kevarilla.</p> <p>26.11. Klo.6.00 -2 Pilvistä. Klo.10.00 -1 Pilvistä. Klo.14.00 -2 Pilvistä. Klo.18.00 +0 vesisadetta. Klo.22.00 +1 Vesisadetta.</p> <p>Aamulla oli ajoväylät ja kevarit paikoittain jääkerroksen peitossa. Liukkaus 4 – 4,5. Väylien suolasta. Muutamia taajamakoneita ollut aamusta hiekoitelemassa. Keskustaan soitettu aamusta lisää hiekoituskalustoa. Muualla kevarille levitetty jo aikaisemmin perussepelit.</p> <p>27.11. 26.11. Klo.6.00 +1 vesisadetta. Klo.10.00 +0 räntäsadetta. Klo.14.00 +1 räntäsadetta. Klo.18.00 +0 räntäsadetta. Klo.22.00 +2 räntäsadetta. Liitteenä kuva.</p> <p>Kaatumiskohta oli hiekoitettu ja kadulle liuossuolaus suoritettu 12.11.2019 Klo.05.00 – 05.40 välisenä aikana. Tämän jälkeen ei ole ollut aurattu katuja, eikä kevarita.</p> <p>25.11.2019 Klo.10.20 kadut olleet kuivia. Liitteenä kuva Sotilaankadun kohdalta.</p>			
Liitteet 4 kpl			
Tiedot antoi	Päiväys	22.1.2021	
		Tampereen Infra Oy	

Raportointi Huomiot Lähetä viesti Työmaapäiväkirja Leikkikentät Määritykset



[Redacted]

- Työkone: EMS-646
- Koneryhmä: Montoimautot
- Työ: Liukkauden torjunta
- Aloitettu: 12.11. 05:06
- Lopetettu: 12.11. 06:05
- Ulk.kone: EMS-646
- Urakka: Tampereen infra

Pisteet < >

10 m
10 m

©MML_Maastotietokanta 10/2020, ©Avoindata.fi/Rakennusten osoiteliedot 10/2020, ©Fluents Progress RT Oy

23.85153, 61.48703

Aika-suodattimet ^


Suodatustila

Aikahaarukka v

Aikahaarukka

2 Vuotta v

Päivämäärästä **21.11.2019 00:00** Päivämäärään **26.11.2019 23:59**



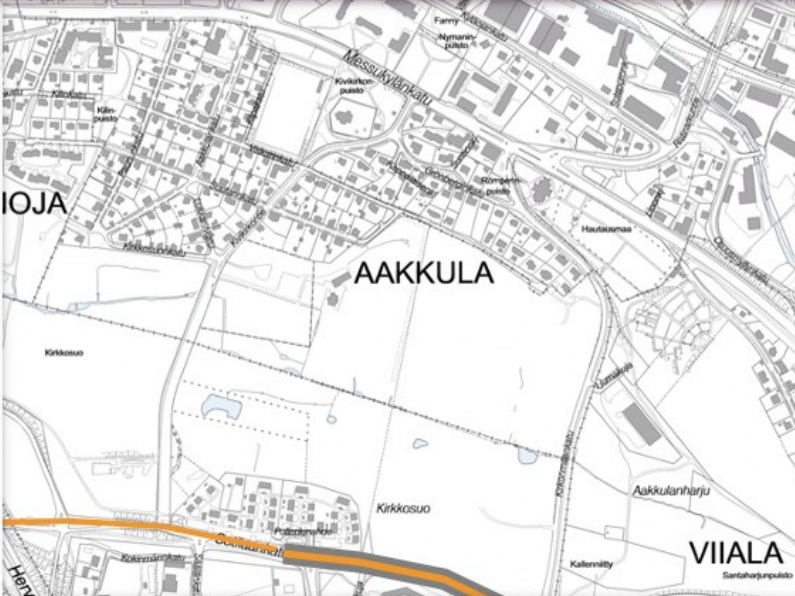
kuusi päivää **PALAUTA**

Yleis-suodattimet v

Video-suodattimet v


Havainto-suodattimet v

Liikennemerkki-suodattimet v



25.11.2019 klo 10.17.50

LAT: 61.47700° LON: 23.84795°



3:20 1x HD -10 -1



The image displays a map interface with a video player overlay. The map at the top shows a street layout with a highlighted orange line. Below the map is a video player showing a street view of a snowy road. The video player includes a timestamp, coordinates, and playback controls.

27.11.2019 klo 13.44.07

LAT: 61.48625° LON: 23.85385°

43528 43528 1 522

1:40 1x HD -10 -1 +1 +10